



ORDINANZA DI PROTEZIONE CIVILE

Comune di Rometta

Città Metropolitana di Messina

ORDINANZA N. 22

DEL 11/11/2019

OGGETTO: Provvedimenti in occasione dell'allerta meteo ROSSA (ALLARME) diramato dal Dipartimento Regionale della Protezione Civile n. 19315 del 11/11/2019

IL SINDACO

Visto lo stato di **allerta idrogeologica/idraulica rossa** sulla base del bollettino meteo n. 19315 del 11/11/2019 diramato dal Dipartimento Regionale della Protezione Civile, per avverse condizioni meteorologiche, su tutto il territorio del Comune di Rometta, di regola, fino alle ore **24:00 del 12/11/2019**;

Visto il piano di protezione civile comunale approvato con delibera di C.C. n. 30 del 16/06/2015.

Considerato che si rende necessario adottare misure preventive al fine di salvaguardare la pubblica e privata incolumità.

Visto il decreto del sindaco n. 22 del 30/09/2019.

Visto Decreto Legislativo n.1 del 2 gennaio 2018: *Codice della protezione civile*.

Visto il T.U.E.L. Decreto Lgs.vo n. 267/00, artt. 50 e 54 e per i poteri da essi conferiti.

Visto l'Ordinamento Regionale degli Enti Locali vigente in Sicilia.

DICHIARA

- l'attivazione del **3° livello di allertamento - ALLARME** (allerta meteo **ROSSA**), su tutto il territorio comunale dalle ore **16:00 del 11/11/2019** alle ore **24:00 del 12/11/2019** e comunque **fino alla cessazione dell'allerta rossa**.

ORDINA

per i motivi sopra descritti, dalle ore **16:00 del 11/11/2019** alle ore **24:00 del 12/11/2019** e comunque fino alla cessazione dell'allerta rossa, in tutto il territorio comunale:

- **la chiusura delle scuole di ogni ordine e grado e degli asilo nido;**
- **la chiusura degli impianti sportivi pubblici;**
- **la chiusura dei parchi e dei giardini pubblici;**
- **la chiusura dei cimiteri;**
- **la sospensione di qualsiasi manifestazione ed evento all'aperto.**

INFORMA LA CITTADINANZA

- limitare gli spostamenti a esigenze di effettiva necessità;
- di prestare particolare attenzione alla circolazione sulle strade provinciali che conducono a Rometta, tratto Sotto Castello - San Cono e Torretta San Cono, nonché tutte le strade agricole comunali;
- predisporre paratie a protezione dei locali al piano strada, chiudere le porte di cantine e seminterrati e salvaguardare i beni mobili che si trovano in locali allagabili;
- porre al sicuro i propri veicoli in zone non raggiungibili dall'allagamento;
- **tenersi aggiornati sull'evolversi della situazione e prestare attenzione alle indicazioni fornite dalle Autorità attraverso: www.comune.rometta.me.it/, Facebook del Comune, da radio, tv e tutte le altre fonti di informazione.**

DISPONE

- la pubblicazione nelle forme di Legge della presente ordinanza, nonché la trasmissione ai membri del Centro Operativo Comunale (C.O.C.) ed agli organi istituzionali interessati;
- l'attivazione del C.O.C. presso la sede della delegazione municipale di Rometta Marea;
- che i componenti del C.O.C. siano prontamente reperibili durante le fasi di allerta ROSSA.

IL RESPONSABILE DELL'UFFICIO DI PROTEZIONE CIVILE COMUNALE

Ing. Salvatore Crino'

IL SINDACO

Avv. Nicola Merlino



Comune di Rometta

Città Metropolitana di Messina

ELENCO DEI DESTINATARI ORDINANZA DI PROTEZIONE CIVILE n. 22 del 11/11/2019 emessa dal Sindaco di Rometta (ME)

- PREFETTURA: protocollo.prefme@pec.interno.it
- STAZIONE CARABINIERI di Rometta: tme29484@pec.carabinieri.it
- DIPARTIMENTO REGIONALE DELLA PROTEZIONE CIVILE: dipartimento.protezione.civile@certmail.regione.sicilia.it
- SORIS: soris@protezionecivilesicilia.it
- VIGILI DEL FUOCO - Comando Provinciale Messina: com.messina@cert.vigilfuoco.it
- ISPettorato RIPARTIMENTALE DELLE FORESTE DI MESSINA: irfme.corpo.forestale@certmail.regione.sicilia.it
- CAPITANERIA DI PORTO DI MILAZZO: cp-milazzo@pec.mit.gov.it
- A.S.P. DI MESSINA: spem@pec.asp.messina.it
- ASS. DI VOLONTARIATO G.I.V.A.: postacertificata@pec.associazionegiva.eu
- ASS. DI VOLONTARIATO LA PANTERA: associazionelapantera@pec.it
- ASS. DI VOLONTARIATO MARI E MONTI 2004 ROMETTA: mariemontirometta@virgilio.it
- ISTITUTO COMPRENSIVO – SAPONARA : meic87400n@pec.istruzione.it
- COMANDANTE DELLA POLIZIA MUNICIPALE, COMUNE DI ROMETTA - SEDE
- RESPONSABILE DELL'AREA TECNICA, COMUNE DI ROMETTA - SEDE
- RESPONSABILE DELL'AREA AMMINISTRATIVA, COMUNE DI ROMETTA – SEDE
- RESPONSABILE DELL'AREA BILANCIO E PROGRAMMAZIONE, COMUNE DI ROMETTA – SEDE

Rometta, li 11/11/2019

IL RESPONSABILE DELL'UFFICIO DI PROTEZIONE CIVILE COMUNALE

Ing. Salvatore Crino

IL SINDACO

Avv. Nicola Merlino

prot. n° 61801
del 11-nov-19

**AVVISO REGIONALE DI PROTEZIONE CIVILE
PER IL RISCHIO METEO-IDROGEOLOGICO E IDRAULICO N. 19315**

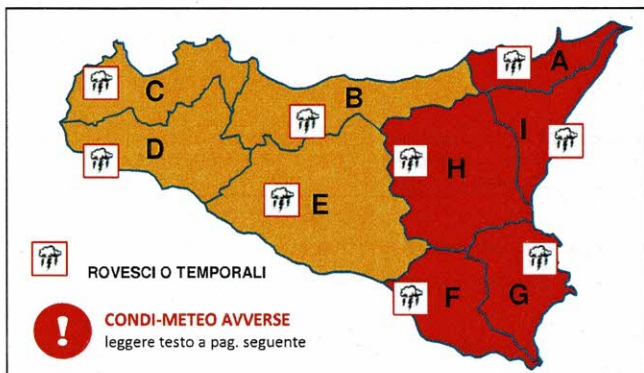
(D.Lgs. n° 1 del 02/01/2018, Direttiva P.C.M. 27/02/2004 e ss.mm.ii., DPRS n° 626/GAB del 30/10/2014 - Sistema di allertamento per rischio idrogeologico e idraulico)

VALIDITA': dalle ore 16:00 del 11-nov-2019 fino alle ore 24:00 del 12-nov-2019

RISCHIO METEO-IDROGEOLOGICO E IDRAULICO: LIVELLI DI ALLERTA

AGGIORNAMENTO PER OGGI 11/11/2019

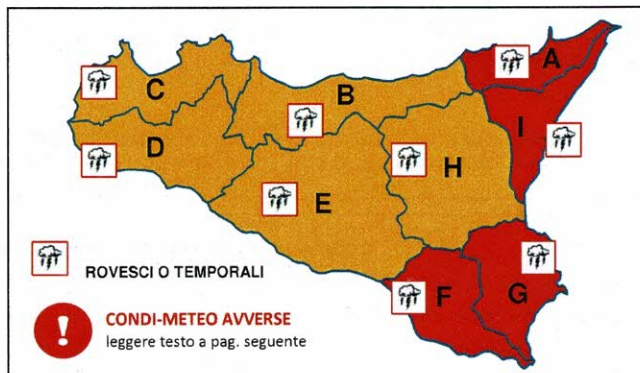
(di regola, dall'emissione alle ore 24:00)



EOIE: ZONA A - USTICA, EGADI: ZONA C - PANTELLERIA: ZONA D - PELAGIE: ZONA E

PREVISIONE PER DOMANI 12/11/2019

(di regola, dalle ore 0:00 fino alle ore 24:00)

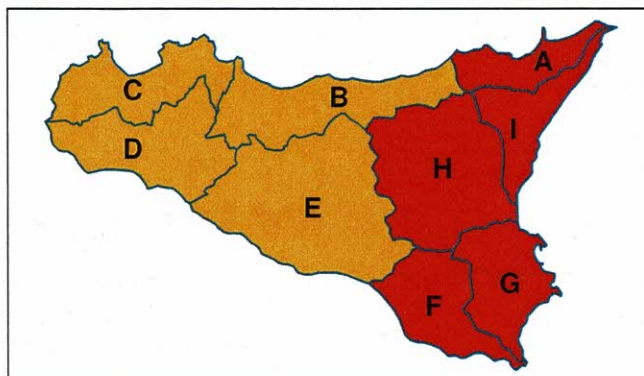


EOIE: ZONA A - USTICA, EGADI: ZONA C - PANTELLERIA: ZONA D - PELAGIE: ZONA E

RISCHIO IDRAULICO (bacini maggiori): LIVELLI DI ALLERTA

AGGIORNAMENTO PER OGGI 11/11/2019

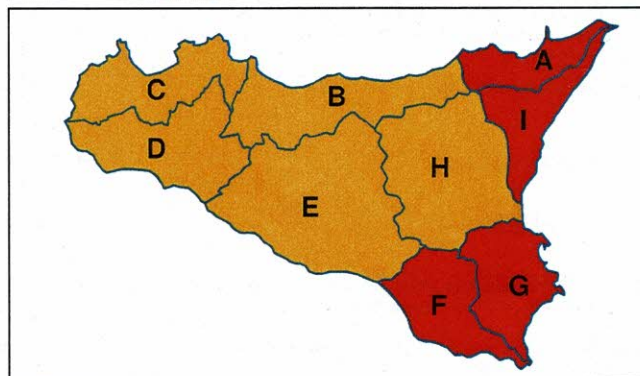
(di regola, dall'emissione alle ore 24:00)



EOIE: ZONA A - USTICA, EGADI: ZONA C - PANTELLERIA: ZONA D - PELAGIE: ZONA E

PREVISIONE PER DOMANI 12/11/2019

(di regola, dalle ore 0:00 fino alle ore 24:00)



EOIE: ZONA A - USTICA, EGADI: ZONA C - PANTELLERIA: ZONA D - PELAGIE: ZONA E

LIVELLI DI ALLERTA ADOTTATI E FASI OPERATIVE ATTIVATE

TIPO DI RISCHIO	LIVELLI DI ALLERTA E FASI OPERATIVE PER OGGI			
	VERDE GENERICA VIGILANZA	GIALLA ATTENZIONE	ARANCIONE PREALLARME	ROSSA ALLARME
IDROGEOLOGICO E IDRAULICO ⁽¹⁾				
IDROGEOLOGICO E IDRAULICO PER TEMPORALI ⁽²⁾			B, C, D, E	A, F, G, H, I
IDRAULICO ⁽³⁾			B, C, D, E	A, F, G, H, I

LIVELLI DI ALLERTA E FASI OPERATIVE PER DOMANI			
VERDE GENERICA VIGILANZA	GIALLA ATTENZIONE	ARANCIONE PREALLARME	ROSSA ALLARME
		B, C, D, E, H	A, F, G, I
		B, C, D, E, H	A, F, I

(1) Le possibili criticità idrauliche sono riferite ai bacini minori (< 50 kmq) e alle aree urbanizzate
(2) Come sopra, con forzante Meteo
(3) Condizioni diffuse di possibile criticità idraulica nei bacini maggiori (> 50 kmq)

VEDI DISPOSIZIONI GENERALI E AVVERTENZE

NOTE IN CASO DI TEMPORALI, PRESTARE PARTICOLARE ATTENZIONE AI DEFLUSSI NELLE AREE URBANE E AI LUOGHI FREQUENTATI DALL'UOMO ANCHE IN PROSSIMITA' DEI CORSI D' ACQUA

FASI OPERATIVE ATTIVATE PER IL DRPC-SICILIA

PER OGGI: 11/11/2019
PER DOMANI: 12/11/2019

**ALLARME
ALLARME**

SEGUE AVVISO



prot. n° 61801

del 11-nov-19

**AVVISO REGIONALE DI PROTEZIONE CIVILE
PER IL RISCHIO METEO-IDROGEOLOGICO E IDRAULICO N. 19315**

(D.Lgs. n° 1 del 02/01/2018, Direttiva P.C.M. 27/02/2004 e ss.mm.ii., DPRS n° 626/GAB del 30/10/2014 - Sistema di allertamento per rischio idrogeologico e idraulico)

VALIDITA': dalle ore 16:00 del 11-nov-2019 fino alle ore 24:00 del 12-nov-2019

**OPERAZIONI DI RILASCIO IN ALVEO PREVISTE E/O IN ATTO COMUNICATE DAI GESTORI DELLE DIGHE
(in parentesi: il bacino principale, il corso d'acqua a valle e le portate di scarico dichiarate in mc/s):**

DISUERI (Gela, Disueri; 1), GAMMAUTA (Verdura, Sosio; 3), PACECO (Lenzi, Baiata; 1), PRIZZI (Verdura, Raia; 3), ROSAMARINA (San Leonardo, San Leonardo; 0,5), SANTA ROSALIA (Irmínio, Irmínio; 0,2), TRINITÀ (Arena, Delia; 5)

IN RELAZIONE ALLE SOPRA INDICATE OPERAZIONI, POTREBBERO VERIFICARSI FENOMENI LOCALIZZATI E/O DIFFUSI DI ESONDAZIONE LUNGO I CORSI D'ACQUA A VALLE DELLE DIGHE. LE STRUTTURE LOCALI DI PROTEZIONE CIVILE ADOTTERANNO, AL RIGUARDO, LE PROCEDURE PREVISTE NEI PROPRI PIANI DI PROTEZIONE CIVILE PER IL RISCHIO IDROGEOLOGICO E IDRAULICO

DOCUMENTI DI RIFERIMENTO EMESSI DAL DPC/CENTRO FUNZIONALE CENTRALE:

VALUTAZIONI METEOROLOGICHE NUMERICHE	del 11-nov-2019	PREVISIONI METEO SINOTTICHE NAZIONALI	del 11-nov-2019
BOLLETTINO DI VIGILANZA METEOROLOGICA NAZIONALE	del 11-nov-2019		
<input checked="" type="checkbox"/> L'AVVISO DI CONDIZIONI METEOROLOGICHE AVVERSE	del 10-nov-2019 n. 19107	Prot. DPC/PRE/57816	

FENOMENI PREVISTI

per la giornata di oggi 11-nov-19

per la giornata di domani 12-nov-19

Diffuse e persistenti con fenomeni a prevalente carattere di rovescio o temporale, sui versanti ionici della Sicilia, con quantitativi cumulati da elevati a molto elevati; diffuse e persistenti con fenomeni a prevalente carattere di rovescio o temporale, sui restanti settori orientali della Sicilia, con quantitativi cumulati da moderati a elevati; da sparse a diffuse, a prevalente carattere di rovescio o temporale, sul resto della Sicilia	PRECIPITAZIONI	Diffuse e persistenti, a prevalente carattere di rovescio o temporale, sui versanti orientali e meridionali della Sicilia, con quantitativi cumulati da moderati a elevati; da sparse a diffuse, a prevalente carattere di rovescio o temporale, sui restanti settori, con quantitativi cumulati generalmente moderati
Nessun fenomeno significativo	NEVICATE	Nessun fenomeno significativo
Nessun fenomeno significativo	VISIBILITA'	Nessun fenomeno significativo
Senza variazioni significative	TEMPERATURE	Senza variazioni significative
Di burrasca sud-orientali sulla Sicilia, con raffiche di burrasca forte sui settori tirrenici e di burrasca forte o tempesta sui settori ionici	VENTI	Di burrasca sud-orientali, con rinforzi di burrasca forte
Molto mossi, tendenti ad agitati, il Tirreno meridionale e lo Ionio; molto mossi i restanti bacini occidentali	MARI	Da agitati a molto agitati tutti i bacini

CONDI-METEO AVVERSE

DAL POMERIGGIO DI OGGI LUNEDÌ 11 NOVEMBRE 2019 E PER LE SUCCESSIVE 24-36 ORE SI PREVEDONO VENTI DI BURRASCA SUD-ORIENTALI CON RAFFICHE DI BURRASCA FORTE O TEMPESTA. FORTI MAREGGIATE LUNGO LE COSTE ESPOSTE; PRECIPITAZIONI DIFFUSE E PERSISTENTI A PREVALENTE CARATTERE DI ROVESCIO O TEMPORALE. I FENOMENI SARANNO ACCOMPAGNATI DA ROVESCII DI FORTE INTENSITÀ FREQUENTE ATTIVITÀ ELETTRICA E FORTI RAFFICHE DI VENTO

DISPOSIZIONI GENERALI

Si invitano tutti gli Enti cui la presente è diretta (elenco in calce), e i Sindaci in particolare, a predisporre le azioni di prevenzione previste nei propri piani di protezione civile in attuazione ai LIVELLI DI ALLERTA e alle corrispondenti FASI OPERATIVE dichiarati dal CFDMI-settore Idro e adottati, per delega del Presidente della Regione, dal Capo del DRPC-Sicilia (Rif. normativi: Decreto legislativo n.1 del 02/01/2018: "Codice della protezione civile", DPRS del 27/01/2011 in GURS n. 8 del 18/02/2011: "Linee Guida per la redazione dei piani di protezione civile comunali e intercomunali in tema di rischio idrogeologico", DPRS n° 626/GAB del 30/10/2014: "Direttiva regionale per la gestione organizzativa e funzionale del sistema di allerta per il rischio idrogeologico e idraulico ai fini di protezione civile").

I responsabili locali di protezione civile sono invitati a prestare specifica attenzione alle condizioni meteorologiche locali e alle loro variazioni, non prevedibili e talora repentine, nonché agli effetti al suolo derivanti, ancorché potenziali, temuti o presumibili, adeguando all'occorrenza e opportunamente le Fasi operative e i propri modelli di intervento. In particolare, se sono note condizioni di vulnerabilità del territorio per effetto di dissesti precedenti, la Autorità locali di protezione civile possono, all'occorrenza, adottare Fasi Operative con livelli superiori a quelli del presente Avviso.

Si raccomanda di dare la massima e tempestiva diffusione del presente Avviso e di informare la SORIS circa l'evoluzione della situazione. Il presente Avviso è pubblicato su www.protezionecivilesicilia.it

IL VALUTATORE: DAMIANI

IL DIRIGENTE DEL CFD-IDRO
(BASILE)

IL DIRIGENTE GENERALE
CAPO DEL DIPARTIMENTO
(FOTI)

Contatti: Centro Funzionale Decentrato - Idro
e-mail: centrofunzionale@protezionecivilesicilia.it
posta certificata: centrofunzionale@pec.protezionecivilesicilia.it

SORIS
numero verde 800 404040 - tel. 091 7433111 - fax 091 7074796/7
e-mail: soris@protezionecivilesicilia.it



prot. n° 61801

del 11-nov-19

**AVVISO REGIONALE DI PROTEZIONE CIVILE
PER IL RISCHIO METEO-IDROGEOLOGICO E IDRAULICO N. 19315**

(D.Lgs. n° 1 del 02/01/2018, Direttiva P.C.M. 27/02/2004 e ss.mm.ii., DPRS n° 626/GAB del 30/10/2014 - Sistema di allertamento per rischio idrogeologico e idraulico)

VALIDITA': dalle ore 16:00 del 11-nov-2019 fino alle ore 24:00 del 12-nov-2019

AVVERTENZE

Le criticità attese per il **RISCHIO IDROGEOLOGICO E IDRAULICO**, stimate sulla base delle precipitazioni previste, possono comportare manifestazioni localizzate o diffuse di tipo **geomorfologico** (frane) e/o di tipo **idraulico nei piccoli bacini (< 50 kmq) e nelle aree urbanizzate**. In caso di piogge concentrate in intervalli di tempo contenuti, le criticità possono assumere carattere di estrema pericolosità (es: colate detritiche, crolli, inondazioni localizzate).

Le criticità attese per il **RISCHIO IDROGEOLOGICO E IDRAULICO CON FORZANTE TEMPORALI**, stimate sulla base delle precipitazioni previste e dell'occorrenza di temporali, possono risultare più gravose in relazione alla distribuzione e intensità dei fenomeni che risultano connotati da elevata incertezza previsionale.

Le criticità attese per il **RISCHIO IDRAULICO**, stimate sulla base delle precipitazioni previste, si riferiscono a possibili fenomeni prevalentemente di tipo **idraulico** principalmente nell'ambito del reticolo idrografico naturale dei **bacini maggiori** (> 50 kmq) (alluvioni, esondazioni).

In presenza di condizioni strutturali inadeguate dei corsi d'acqua e delle reti fognarie e in caso di beni ubicati in prossimità o all'interno di zone vocate al dissesto idrogeologico e idraulico, le criticità possono manifestarsi in maniera più gravosa a prescindere dai quantitativi previsti e/o reali di pioggia.

Le operazioni effettuate dai gestori degli impianti di ritenuta possono causare fenomeni localizzati o diffusi di esondazione a valle delle dighe in relazione agli eventuali ulteriori apporti fluviali, nonché allo stato di manutenzione dei corsi d'acqua.

Si consulti la "tabella degli scenari" pubblicata sul sito del DRPC-Sicilia (www.protezionecivilesicilia.it).

**ELENCO DEI DESTINATARI DELL'AVVISO REGIONALE DI PROTEZIONE CIVILE
PER IL RISCHIO METEO-IDROGEOLOGICO E IDRAULICO**

Sindaci

Responsabili Uffici Comunali di P.C.

Liberi Consorzi, Città Metropolitane

Responsabili Uffici Provinciali P.C.

Dipartimento Acque e Rifiuti

- Servizio 2: Osservatorio Acque - Sala Operativa

- Servizio 3: Settore Infrastrutture per le acque

Dipartimento Agricoltura

- SIAS

Corpo Forestale Regione Siciliana

Ispettorati Ripartimentali delle Foreste

Dipartimento Regionale Tecnico

- Uffici Genio Civile

Dipartimento Regionale Ambiente

Ufficio Tecnico per le Dighe - sez. Palermo

Enti Gestori Dighe

Enti Parco (Alcantara, Etna, Madonie, Nebrodi, Sicani)

Riserve Naturali Orientate

ARPA - Agenzia Regionale Protezione Ambiente

Uffici Soprintendenza ai BB.CC.AA.

ASI - Aree Sviluppo Industriale

Consorzi di Bonifica

Ordini professionali (Architetti, Geologi, Geometri, Ingegneri)

DRPC Sicilia

Prefetture - UTG

Corpo Nazionale Vigili del Fuoco tramite le Prefetture

Comando Regionale Arma dei Carabinieri tramite le Prefetture

Compartimento Polizia Stradale Sic. Orientale tramite le Prefetture

Compartimento Polizia Stradale Sic. Occidentale tramite le Prefetture

Comando Regionale Sicilia Guardia di Finanza tramite le Prefetture

Direzioni Marittime tramite le Prefetture

Capitanerie di Porto tramite le Prefetture

CNSAS Corpo Naz.le Soccorso Alpino e Speleologico

Dipartimento per la Pianificazione Strategica dell'Ass.to Reg.le Salute

SUES 118

CRI

ANAS

CAS

RFI

ENEL - Sicilia

TERNA - Sicilia

Enti gestori telefonia

ENI Integrated Crisis Center - Roma

e. p.c.

Presidente della Regione Siciliana

Dipartimento della Protezione Civile